





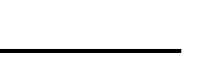






Simbología

-  Límite del ANP
-  ADVC (con No. de certificado)
-  Localidad
-  Límite estatal
-  Cuerpo de Agua
-  Límite municipal
-  Carreteras
-  Caminos
-  Corriente perenne
-  Corriente Intermitente
-  Curva de nivel

Parque Nacional Sacromonte

MAPA BASE

México
2023



Comisionado Nacional
Humberto Adán Peña Fuentes
Elaborado por la Subdirección de Geomática
Dirección de Evaluación y Seguimiento

Fuentes

Comisión Nacional de Áreas Naturales Protegidas
Instituto Nacional de Estadística y Geografía
Proyección:
Sistema de Coordenadas Geográficas
Elipsoide GRS80
Datum WGS84
Escala 1:3,000