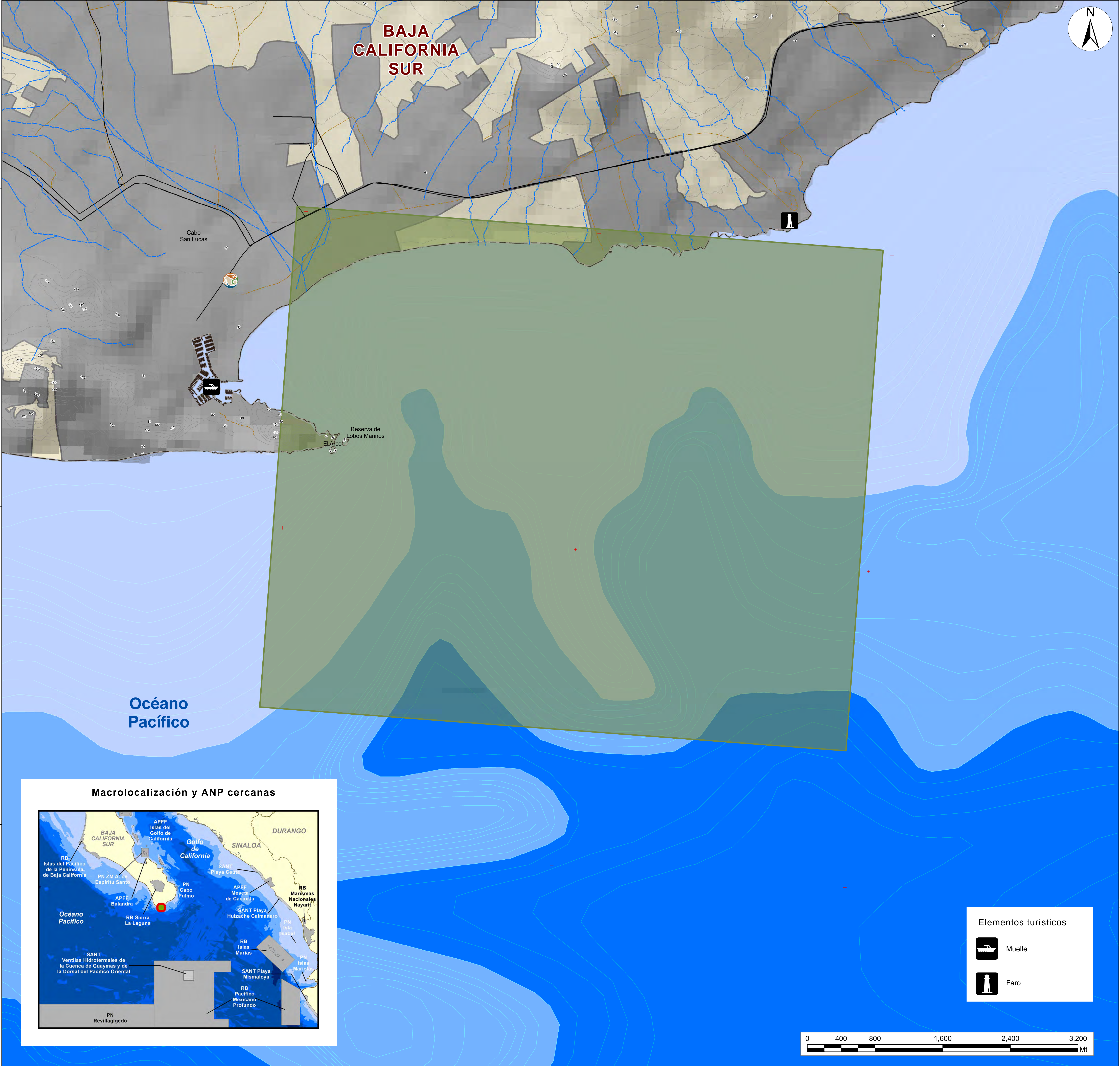
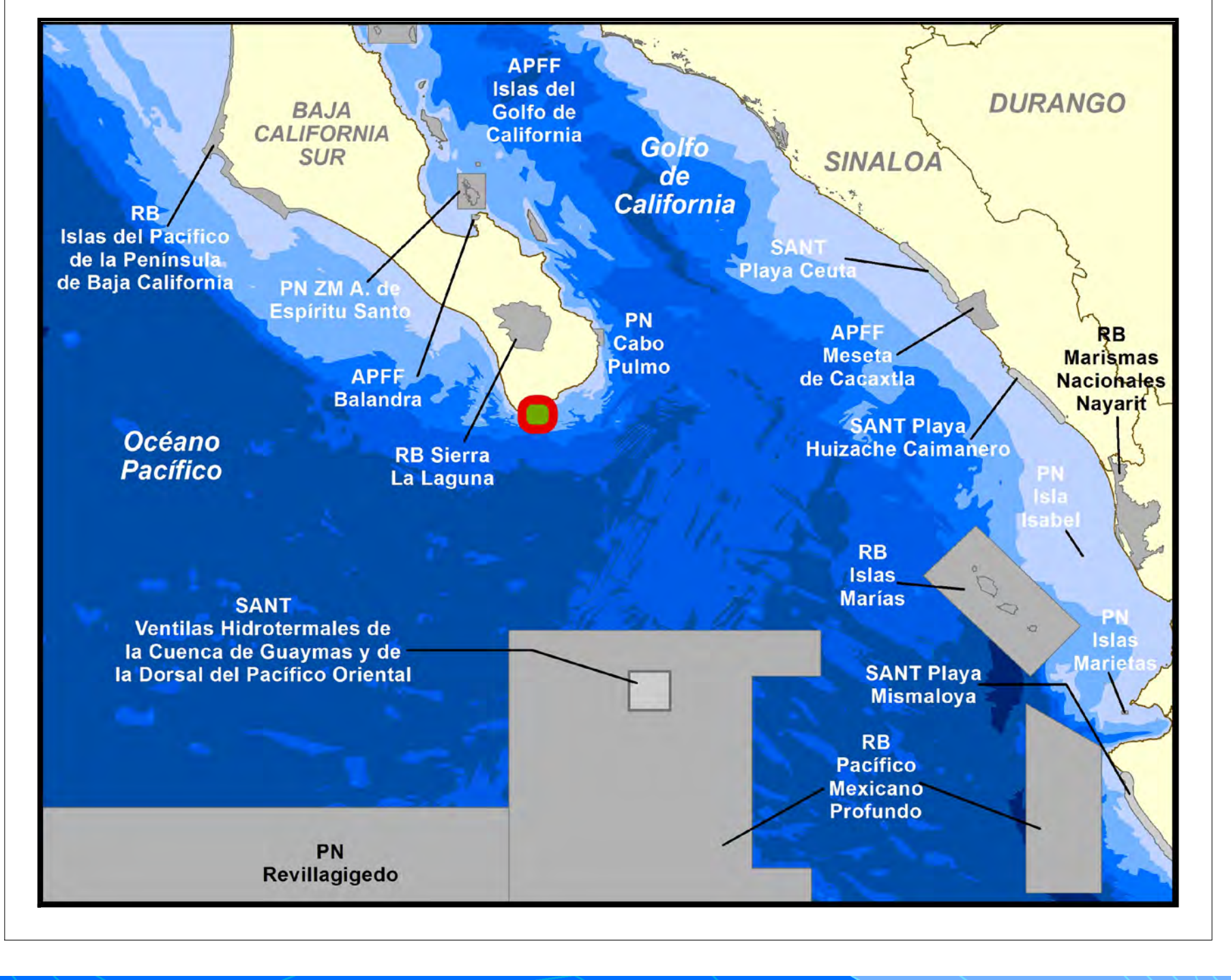


BAJA CALIFORNIA SUR



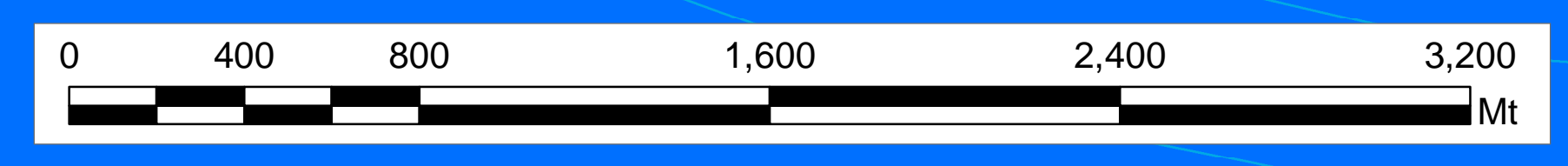
Océano Pacífico

Macrolocalización y ANP cercanas



Elementos turísticos

- Muelle
- Faro



Simbología

- Límite del ANP
- Oficina Conanp
- Localidad
- Límite estatal
- Carretera
- Camino
- Corriente Intermitente
- Curva de nivel

- Intervalos Hipsométricos**
- 0 - 200
 - 200 - 1000
 - 1000 - 2000
- Curvas Batimétricas**
- 1000 a -2000
 - 200 a -1000
 - 0 a -200

Área de Protección de Flora y Fauna Cabo San Lucas

MAPA BASE

México 2022



Comisionado Nacional
Humberto Adán Peña Fuentes
Elaborado por la Subdirección de Geomática
Dirección de Evaluación y Seguimiento

Fuentes

Comisión Nacional de Áreas Naturales Protegidas
Instituto Nacional de Estadística y Geografía
Proyección:
Sistema de Coordenadas Geográficas
Elipsoide GRS80
Datum WGS84
Escala 1:15,000