













Simbología

	Límite del ANP		Límite municipal
	ADVC		Carreteras
	Localidad		Caminos
	Límite estatal		Corriente perenne
	Cuerpo de Agua		Curva de nivel

**Santuario
Playa Ceuta**

MAPA BASE

México
2023




Comisionado Nacional
 Humberto Adán Peña Fuentes
 Elaborado por la Subdirección de Geomática
 Dirección de Evaluación y Seguimiento

Fuentes

Comisión Nacional de Áreas Naturales Protegidas
 Instituto Nacional de Estadística y Geografía
 Proyección:
 Sistema de Coordenadas Geográficas
 Elipsoide GRS80
 Datum WGS84
 Escala 1: 63,000