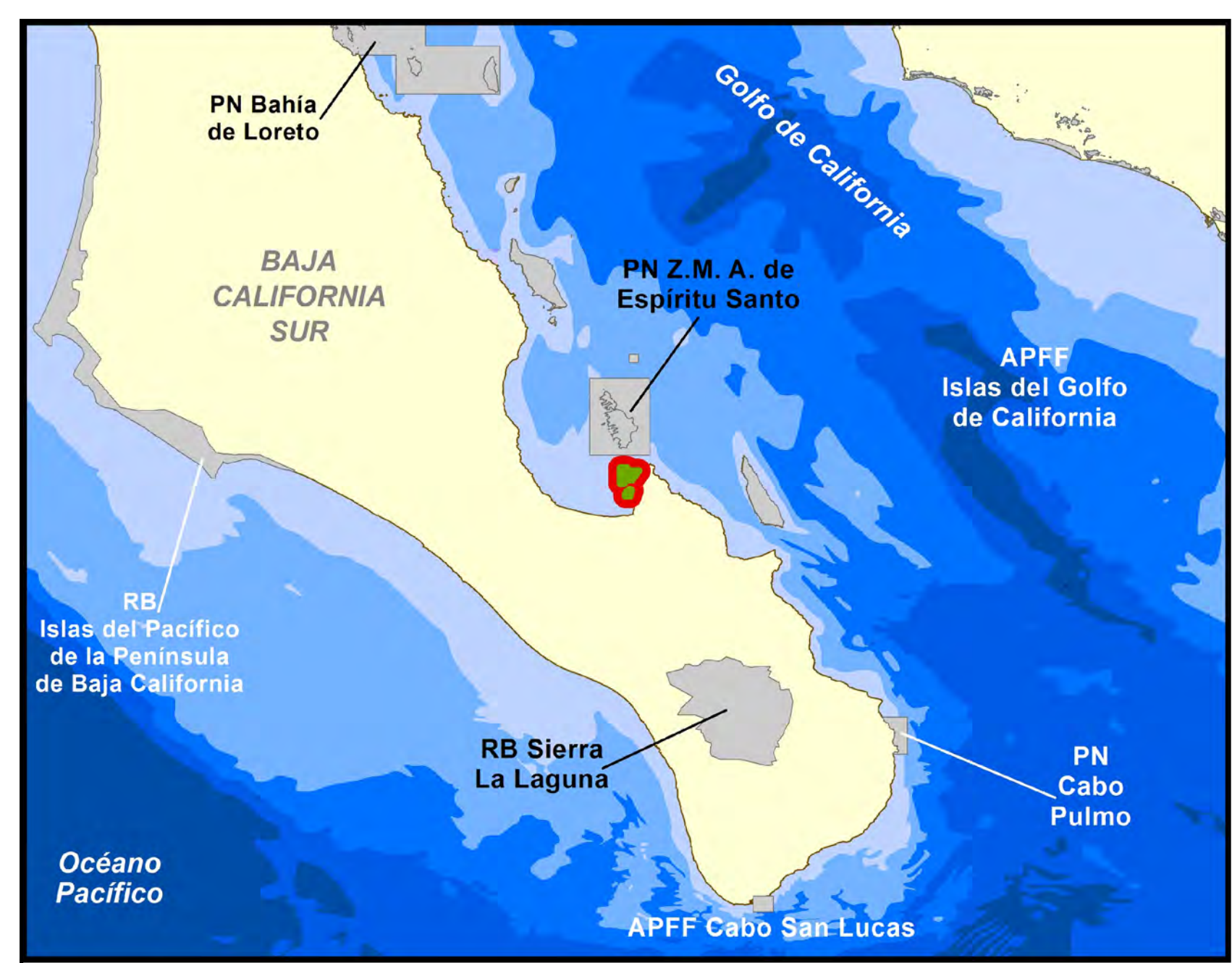





Golfo de California

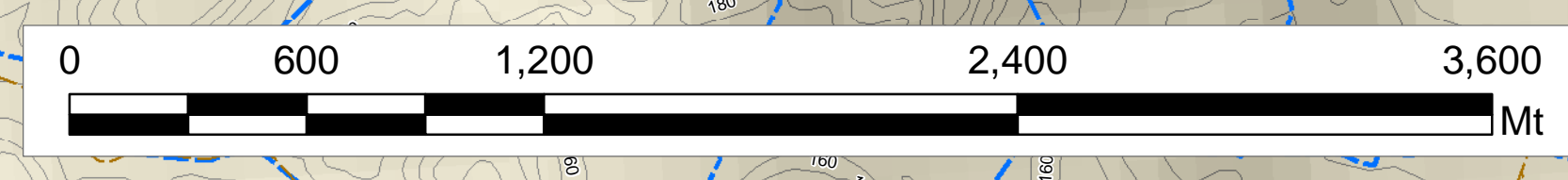
Macrolocalización y ANP cercanas




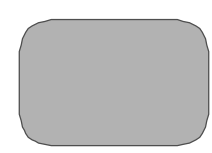







Elementos turísticos

-  Muelle
-  Faro
-  Ruta de Embarcación

Fuente: Elementos Insulares, Escala 1:50,000, Versión 2.0, Julio 2019, INEGI.



Simbología

-  Límite del ANP
-  Localidad
-  Cuerpo de Agua
-  Carreteras
-  Caminos
-  Corriente Intermitente
-  Curva de nivel
- Intervalos Hipsométricos**
-  0 - 200
- Curvas Batimétricas**
-  0 a -200

Fuente: Conjunto de datos vectoriales de la Carta Batimétrica de la Zona Económica Exclusiva HOJA CBI02 del INEGI

Área de Protección de Flora y Fauna Balandra

MAPA BASE

México 2022



Comisionado Nacional Humberto Adán Peña Fuentes
Elaborado por la Subdirección de Geomática Dirección de Evaluación y Seguimiento

Fuentes

Comisión Nacional de Áreas Naturales Protegidas
Instituto Nacional de Estadística y Geografía
Proyección:
Sistema de Coordenadas Geográficas
Elipsoide GRS80
Datum WGS84
Escala 1:18,000