











Simbología

	Límite del ANP		Límite municipal
	ADVC		Carreteras
	Localidad		Caminos
	Límite estatal		Corriente
	Cuerpo de Agua		Curva de nivel

Área de Protección de Flora y Fauna El Jabalí

MAPA BASE

México
2023



Comisionado Nacional
Humberto Adán Peña Fuentes
Elaborado por la Subdirección de Geomática
Dirección de Evaluación y Seguimiento

Fuentes

Comisión Nacional de Áreas Naturales Protegidas
Instituto Nacional de Estadística y Geografía
Proyección:
Sistema de Coordenadas Geográficas
Elipsoide GRS80
Datum WGS84
Escala 1:15,000