










Simbología

	Límite del ANP		Carreteras
	ADVC		Caminos
	Localidad		Corriente perenne
	Cuerpo de Agua		Corriente intermitente
			Curva de nivel

Área de Protección de Flora y Fauna Cerro Mohinora

MAPA BASE

México
2022

MEDIO AMBIENTE
SECRETARÍA DE MEDIO AMBIENTE Y RECURSOS NATURALES



CONANP
COMISIÓN NACIONAL DE ÁREAS NATURALES PROTEGIDAS

Comisionado Nacional
Humberto Adán Peña Fuentes

Elaborado por la Subdirección de Geomática
Dirección de Evaluación y Seguimiento

Fuentes

Comisión Nacional de Áreas Naturales Protegidas
Instituto Nacional de Estadística y Geografía

Proyección:
Sistema de Coordenadas Geográficas

Elipsoide GRS80

Datum WGS84

Escala 1:28,000