












Simbología

-  Límite del ANP
-  Oficina Conanp
-  ADVC
-  Localidad
-  Cuerpo de Agua
-  Límite estatal
-  Límite municipal
-  Carreteras
-  Caminos
-  Corriente perenne
-  Corriente intermitente
- Curva de nivel

Área de Protección de Flora y Fauna Sierra de Álamos- Río Cuchujaqui

MAPA BASE

México
2022

MEDIO AMBIENTE
SECRETARÍA DE MEDIO AMBIENTE Y RECURSOS NATURALES



CONANP
COMISIÓN NACIONAL DE ÁREAS NATURALES PROTEGIDAS

Comisionado Nacional
Humberto Adán Peña Fuentes

Elaborado por la Subdirección de Geomática
Dirección de Evaluación y Seguimiento

Fuentes

Comisión Nacional de Áreas Naturales Protegidas
Instituto Nacional de Estadística y Geografía

Proyección:
Sistema de Coordenadas Geográficas

Elipsoide GRS80

Datum WGS84

Escala 1:70,000