







### Simbología

-  Polígono general
-  Zona de amortiguamiento
-  Límite estatal
-  Límite municipal
-  Isobatas
-  Carretera

## Parque Nacional "Zona Marina de la Isla Isabel"

**MAPA BASE**

**México  
2024**



Comisionado Nacional  
Humberto Adán Peña Fuentes  
Elaborado por la Subdirección de Geomática  
Dirección de Evaluación y Seguimiento

### Especificaciones Cartográficas

Sistema de Coordenadas UTM  
Zona: 13 Norte  
Datum: ITRF08  
Elipsoide: GRS80  
Escala numérica: 1:500,000  
Escala Gráfica (Kilómetros)