
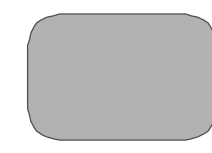






-  Límite del ANP
-  Localidad
-  Límite municipal
-  Carreteras

- Simbología**
-  Caminos
 -  Sitio arqueológico

Área de Protección de Flora y Fauna Felipe Carrillo Puerto

MAPA BASE

México
2024



Comisionado Nacional
Humberto Adán Peña Fuentes
Elaborado por la Subdirección de Geomática
Dirección de Evaluación y Seguimiento

Fuentes

Comisión Nacional de Áreas Naturales Protegidas
Instituto Nacional de Estadística y Geografía
Proyección:
Sistema de Coordenadas Geográficas
Elipsoide GRS80
Datum WGS84
Escala 1:64,000