





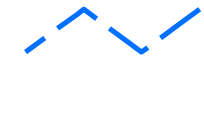







Simbología

-  Límite del ANP
-  Cuerpo de agua
-  Oficina Conanp
-  ADVC (con No. de certificado)
-  Localidad
-  Corriente perenne
-  Corriente intermitente
-  Curva de nivel
-  Límite estatal
-  Límite municipal
-  Carreteras
-  Caminos

Área de Protección de Recursos Naturales Villa Allende

MAPA BASE

México
2024



Comisionado Nacional
Humberto Adán Peña Fuentes
Elaborado por la Subdirección de Geomática
Dirección de Evaluación y Seguimiento



Fuentes
Comisión Nacional de Áreas Naturales Protegidas
Instituto Nacional de Estadística y Geografía
Proyección:
Sistema de Coordenadas Geográficas
Elipsoide GRS80
Datum WGS84
Escala 1:22,000