

105°36'

105°35'

105°34'

20°43'

20°43'

20°42'

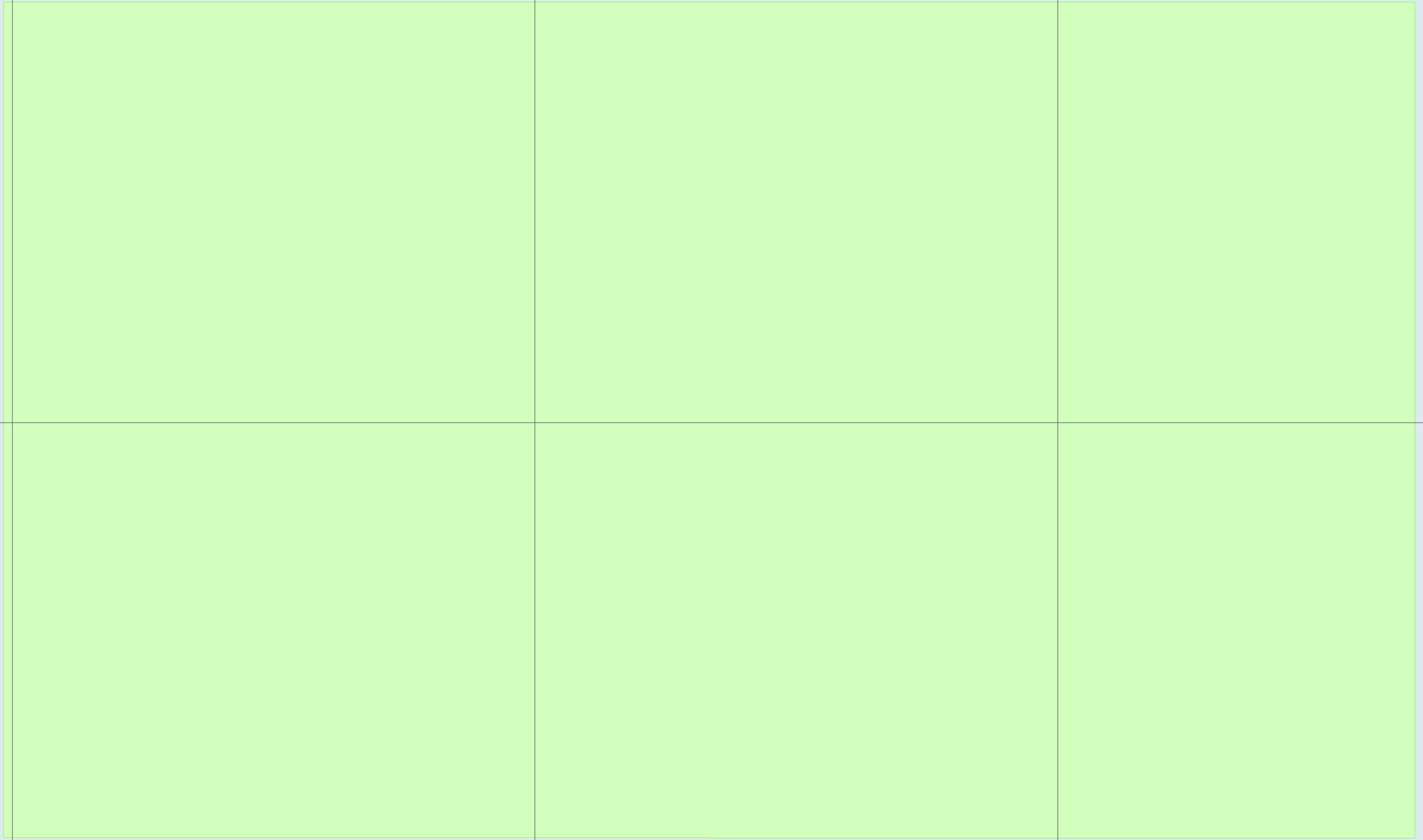
20°42'

20°41'

20°41'

20°40'

20°40'




### ISLAS MARIETAS

#### Macrolocalización



#### Simbología

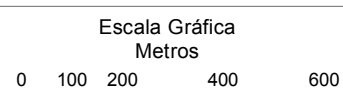
-  Vía férrea
-  Intermitente
-  Perenne
-  Pavimentada
-  Terracería
-  Cuerpos agua
-  PN
-  Localidad urbana
-  Estados
-  Municipal

#### Fuentes de Información Cartográfica

Comisión Nacional de Áreas Naturales Protegidas  
Diario Oficial de la Federación  
Instituto Nacional de Estadística y Geografía

#### Especificaciones Cartográficas

Sistema de Coordenadas:  
Geográfica  
Datum Horizontal: ITRF92  
Elipsoide: GRS80  
Escala: 1:15,000



Dirección de Evaluación y Seguimiento  
Subdirección encargada de la Coordinación de Geomática  
Junio 2014



[www.conanp.gob.mx](http://www.conanp.gob.mx)

