

102°12'43"O

102°12'36"O

102°12'29"O



19°54'18"N



19°54'7"N



19°54'18"N

19°54'7"N

Tangancicuaro

Escala:  
0 0.05 0.1 km



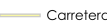

102°12'43"O

102°12'36"O

102°12'29"O



### Simbología

-  Límite del Área Natural Protegida
-  Límite estatal
-  Carretera
-  Camino

**Superficie de ANP:**  
6.48 Ha



### Parque Nacional - El Lago de Camécuaro

**Títular de la CONANP**

Dirección de Evaluación y Seguimiento  
Subdirección de Geomática

Estado/s: Michoacán

Fuentes de información cartográfica:  
CONANP (Áreas Naturales Protegidas y  
Áreas Destinadas Voluntariamente a la  
Conservación), INEGI (Marco Geoestadístico,  
2024)  
Fecha de elaboración: 15 de agosto de 2025

Especificaciones Cartográficas:  
Sistema de Coordenadas Geográficas  
Elipsoide: GRS80  
Datum: ITRF08  
Zona UTM 13