

Dzibilchantún

Zona Arqueológica

Capilla abierta

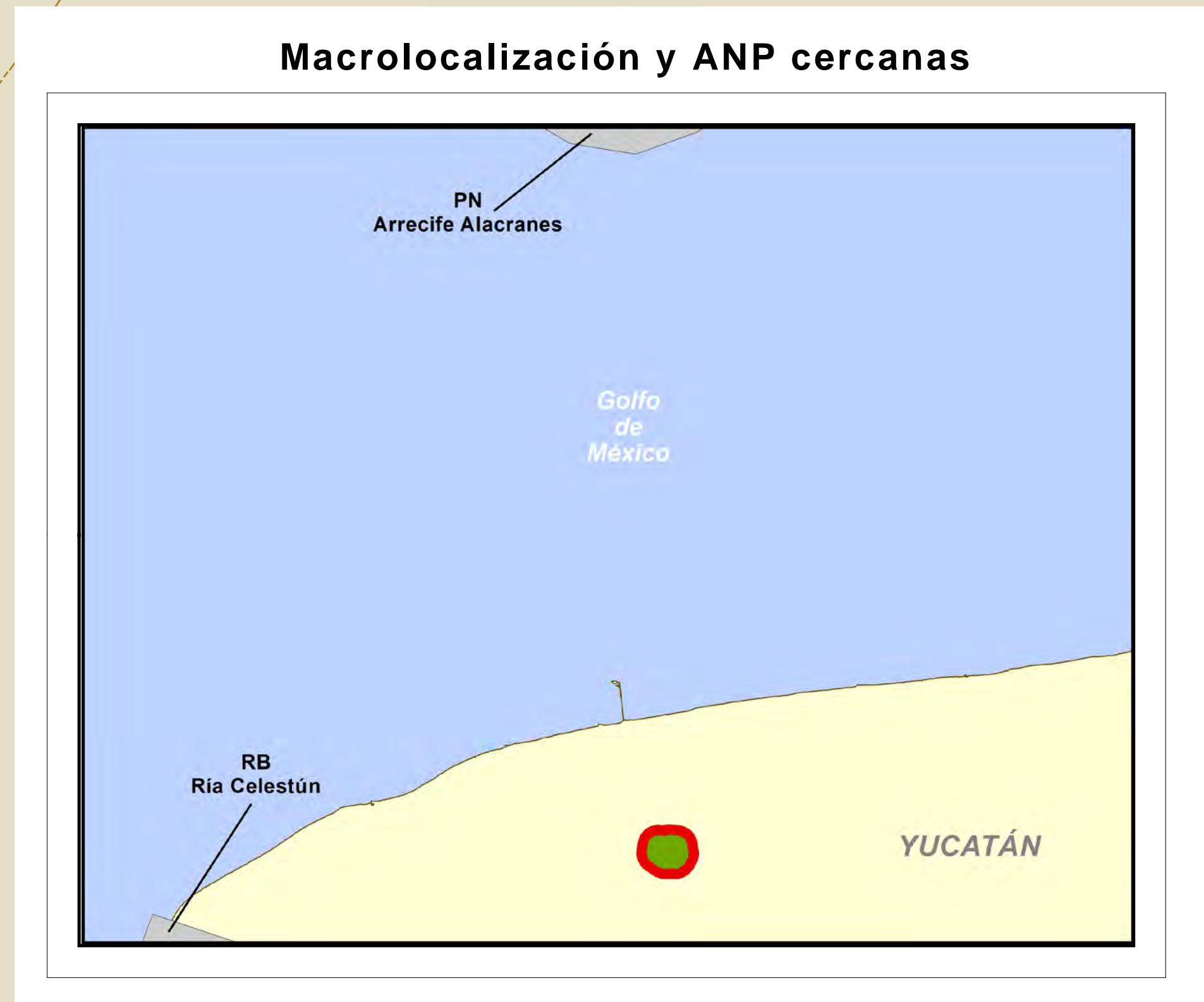
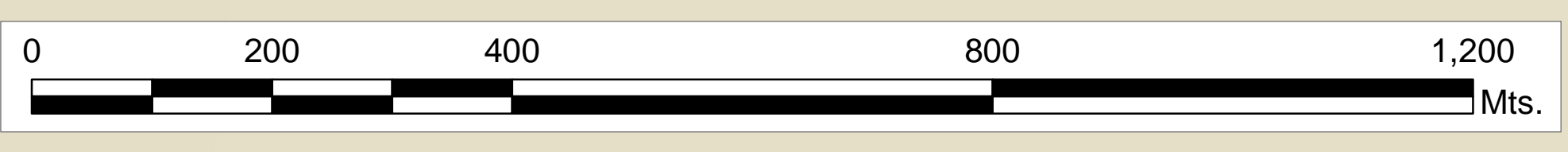
Cenote Xiacah

Komchén


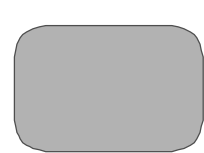





Templo de las Siete Muñecas

Chablekal

**YUCATÁN**



**Simbología**

-  Límite del ANP
-  Localidad
-  Cuerpo de agua
-  Carreteras
-  Caminos
-  Lindero
-  Sitio arqueológico

**Parque Nacional Dzibilchantún**

**MAPA BASE**

**México**  
2022

**MEDIO AMBIENTE**  
SECRETARÍA DE MEDIO AMBIENTE Y RECURSOS NATURALES



Comisionado Nacional Humberto Adán Peña Fuentes

Elaborado por la Subdirección de Geomática Dirección de Evaluación y Seguimiento

**Fuentes**

Comisión Nacional de Áreas Naturales Protegidas  
Instituto Nacional de Estadística y Geografía

Proyección:  
Sistema de Coordenadas Geográficas

Elipsoide GRS80

Datum WGS84

Escala 1:5,000